


BALADES



Flassans 2022

8, 9, 10 et 11 septembre

Indian Riders

BALADES ENCADREES :

N°1 - La route des vins entre terre et mer [Page 2](#)

N°2 - La route du débarquement en Provence [Page 5](#)

N°3 - La route du Verdon – Le lac et les gorges [Page 8](#)

BALADES LIBRES :

N°4 - La route de Saint Tropez [Page 11](#)

N°5 - La route de Tourtour [Page 13](#)

N°6 - La route des cols [Page 15](#)

N°7 - La route des lacs [Page 17](#)

N°8 - La route des plus beaux villages du Var [Page 19](#)

BALADES



Flassans 2022

8, 9, 10 et 11 septembre

Indian Riders

N°1 - La route des vins entre terre et mer

Le Var est un département où il fait bon vivre : un climat chaud et agréable, des villages dont la beauté est réputée pour les touristes du monde entier. Mais pas seulement. Le Var est aussi une région de vignobles accueillants et propices à la découverte.

Flassans sur Issole, Le Cannet des Maures, Lorgues, Grimaud, Bormes les mimosas, Pierrefeu du Var... la route des vins entre terre et mer vous révèle mille et un chemins pleins de soleil et de charme qui traversent des sites classés et mènent à des domaines cachés, des caveaux accueillants : la Commanderie Peyrassol, le Château Saint Roux, le Château de Berne, la coopérative des vins de Grimaud ...

Nous vous souhaitons un bon ride sous le signe du plaisir et de la modération.

1ère étape : Découverte de La Commanderie de Peyrassol

La Commanderie de Peyrassol est un domaine viticole fondé au XIIIème siècle par l'Ordre des Templiers. Situé sur les contreforts du massif des Maures, entre Mer Méditerranée et Verdon, il compte près de 850 hectares de chênes, d'oliviers et de garrigues qui protègent en leur cœur un vignoble séculaire de grande réputation.



Traversée/tour du domaine.

2^{ème} étape : Le Château Saint Roux

Envie de sortir des sentiers battus, au Château Saint-Roux, domaine viticole privé dans le Var, découvrez un nouveau concept : un lieu d'évasion par excellence !

Situé au cœur de la Provence, partez à la rencontre de la tortue Hermann dans la zone naturelle protégée Natura 2000. Faites une pause au Château Saint-Roux, ferme historique dont les origines remontent au XVe siècle, devenue aujourd'hui une surprenante propriété Bio aux activités multiples.



Pause et visite du domaine.

3^{ème} étape : Le domaine du Château de Berne

Rien que pour l'appellation Côtes de Provence, ce ne sont pas moins de six grandes zones qui se distinguent d'est en ouest.

Parmi eux, le terroir du Château de Berne, domaine privé, se trouve sur celle du Haut-Pays, constituée de collines calcaires et de vallons. C'est la Provence de l'intérieur, méconnue et secrète, qui offre des vins rouges structurés et des vins blancs et rosés tout en délicatesse.



Pause et visite du domaine.

4^{ème} étape : Déjeuner à Lorgues – Restaurant « Le bistrot de Ludo »

Menu négocié :


Mise en bouche du chef

Entrée

Plat

Café

20 Euros



5^{ème} étape : Les vigneronns de Grimaud

Passion, saveur, terroir : trois mots qui n'ont jamais cessé d'habiter les vigneronns grimaudois depuis ce jour de janvier 1932 où, sous la houlette de huit hommes investis et déterminés, est née la Cave Coopérative Vinicole de Grimaud.

Le désir de progresser, s'adapter, innover a animé les générations de viticulteurs qui se sont succédé à la Cave. Huit décennies plus tard, la volonté et la faculté de ces hommes à se projeter dans l'avenir ont fait de cette cave une des plus importantes du Var.

Accrochée aux flancs des coteaux dominant le Golfe de Saint-Tropez, le vignoble bénéficie d'un ensoleillement unique et de belles influences maritimes propices à son épanouissement et indispensables pour la qualité de nos rosés.

Son terroir, hétérogène mais à dominante sablo-schisteuse et calcaire, permette aux racines de pénétrer en profondeur, rendant les vignes moins sensibles au manque d'eau, favorisant également la finesse des arômes et la complexité.



Pause et visite

6^{ème} étape : Pierrefeu du Var

Passage à Bormes les Mimosas devant le château de Brégançon puis dernière pause avant le retour au camp de base avec vue panoramique sur la plaine de Cuers.





Flassans 2022

8, 9, 10 et 11 septembre

Indian Riders

N°2 - La route du débarquement en Provence

Le 15 Août 1944 est lancée l'opération "Dragoon".


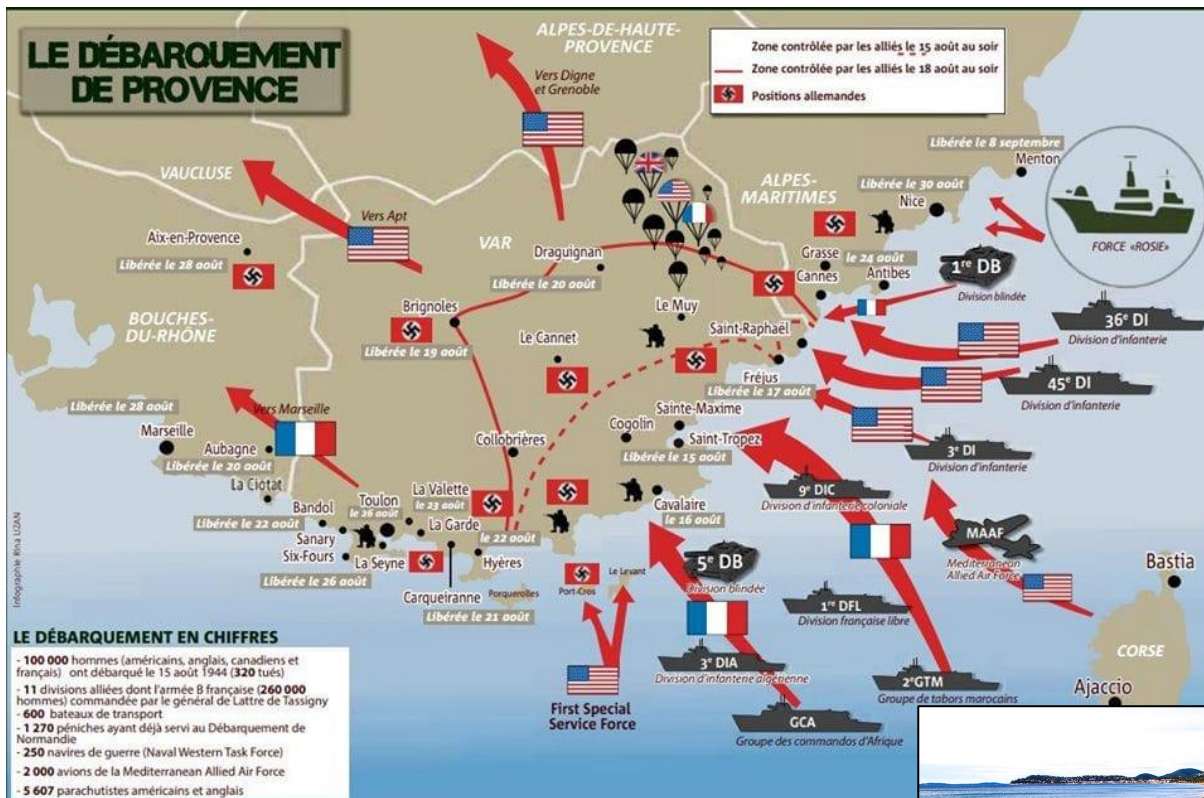
Objectif: libérer Toulon et Marseille afin de bénéficier d'un port en eau profonde, de détruire la 19e armée Allemande, et remonter vers le nord pour faire jonction avec les forces de l'opération Overlord, débarquées 2 mois plus tôt en Normandie.

Forte d'environ 350000 Hommes, elle est composée de 230000 H de la 1ere armée Française, dite l'armée d'Afrique, commandée par de Lattre de Tassigny.

Initialement prévue d'une durée de 3 mois pour atteindre ces objectifs, les alliés vont avancer de manière foudroyante et écraser en 15 jours les forces Allemandes.


Le succès est total et un modèle de réussite en matière de préparation de débarquement.

Flassans 2022 vous propose de rider sur les traces de ces forces libératrices et de profiter de nos magnifiques paysages varois.



La route: Avant goût des paysages sur votre route

Traversée du massif des Maures



1^{ère} étape : Cavalaire sur mer



Cavalaire était désigné sous le nom de code "Alpha". Les plages situées sur le littoral entre Cavalaire et le Lavandou étaient le secteur «Roméo». C'est sur «Roméo», situé à l'extrémité ouest de la zone du débarquement, que les premières troupes françaises ont débarqué dans la nuit du 14 au 15 Août avec la prise du Cap Nègre.

La route: Avant goût des paysages sur votre route

La côte – bord de mer



2^{ème} étape : Hyères



Bref arrêt de quelques minutes à Hyères, à la stèle commémorative marquant le début des combats pour la libération de Toulon. Bataille du Golf Hotel.



3^{ème} étape : Le Mont Faron – Pause pique nique – Vue imprenable sur la rade de Toulon



Musée mémorial du débarquement de Provence.

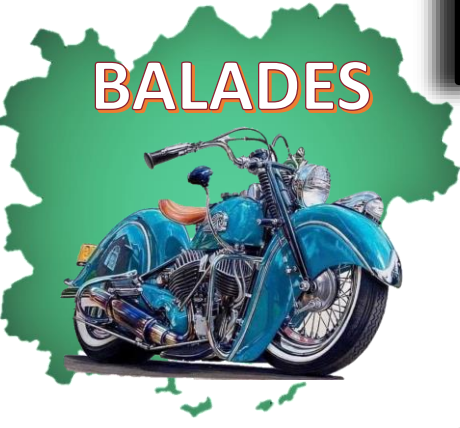
Superbe musée retraçant l'ensemble des opérations de "Dragoon" et plus globalement, musée de la Seconde Guerre mondiale.

Le mont Faron, emblématique de Toulon, avec son téléphérique, domine la ville, offrant une vue magnifique sur la rade de Toulon et la base navale.

Pique nique avec vue panoramique !



BALADES



Flassans 2022

8, 9, 10 et 11 septembre

Indian Riders

N°3 – La route du Verdon – Le lac et les gorges


Vous rêvez d'aventures, de dépaysement ? Laissez-vous emmener dans les Gorges du Verdon avec des paysages à couper le souffle.

Au cœur du Parc naturel régional du Verdon, le plus grand canyon d'Europe, entre les communes de Castellane et de Moustiers-Sainte-Marie, vous offrira des paysages majestueux. Ce grand canyon forme une entaille gigantesque que l'on croirait sculptée par les dieux. Les gorges du Verdon résultent du fantastique travail d'érosion du Verdon sur les plateaux calcaires de Provence.

La rivière Verdon a pris son temps et a creusé pendant des millénaires ce canyon que vous pourrez admirer par la route en empruntant la corniche sublime qui offre de fabuleux points de vue, comme la falaise des Cavaliers ou encore les Balcons de la Mescla.

L'arrivée sur le lac de Sainte Croix du Verdon sera un moment d'enchantement. Le paysage immense et coloré comme un tableau de Cézanne se dévoile progressivement. Quiconque en a fait l'expérience est tombé sous son charme éclatant et naturel.

1^{ère} étape : Point de vue sur les gorges du Verdon



Premier point de vue sur la rive gauche en partant d'Aiguines, cette pause panorama vous offrira une vue superbe sur le Grand Canyon du Verdon.

2^{ème} étape : Le balcon de la Mescla



Après un passage sur le pont de l'Artuby, une pause panoramique au niveau du relais des balcons vous attend. Profitez de la vue sur les gorges depuis le balcon de la Mescla !



3^{ème} étape : Point sublime - Panorama - Restauration




Le Point Sublime offre une vue imprenable sur l'entrée des Gorges du Verdon, le Couloir Samson, un des sites les plus remarquables du touristique Pays du Verdon. Sur les hauteurs des falaises, en rive droite du Verdon, vous pourrez voir les premiers lacets de la Route des Crêtes qui domine les Gorges du Verdon et qui vous tend les bras.

Ce Point Sublime sera aussi le théâtre de votre déjeuner à l'Auberge du Point Sublime.
Menu à 22,00 euros comprenant :


- Caillette de porc à la provençale,
- Demi coquelet au basilic accompagné de tagliatelles,
- Yaourt fermier de brebis au miel de lavande

4^{ème} étape : Moustiers Sainte Marie - Pause visite

Depuis 1981, Moustiers-Sainte-Marie est classé parmi les Plus Beaux Villages de France. Capitale de la faïence en Provence vous prendrez plaisir à arpenter ses ruelles. Et vous poserez pour un rafraîchissement bien mérité, Église, remparts, chapelles, aqueduc, fontaines vous raviront par leur charme provençal,

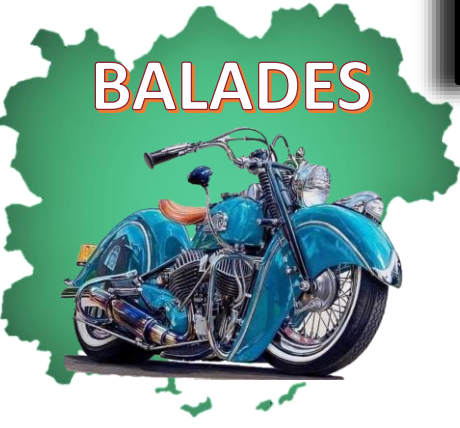


5^{ème} étape : Point de vue sur le Lac de Sainte Croix



Dernière pause panoramique programmée pour découvrir le lac de Sainte Croix dans sa globalité, superbe panorama ...

BALADES



Flassans 2022

8, 9, 10 et 11 septembre

Indian Riders

N°4 - La route de Saint Tropez

Être à Saint Tropez, c'est à la fois être en Provence et sur la Côte d'Azur, deux destinations de rêve connues dans le monde entier. Le nom de Saint Tropez en fait surgir à lui seul toutes les images.

Cette icône de la côte varoise constituera l'origine de votre trip le long du bord de mer jusqu'au Lavandou.

1^{ère} étape : Pause découverte au port de Saint Tropez



Bienvenue sur le port pittoresque de Saint-Tropez bordé de cafés et de boutiques, escale prisée pour voiliers & yachts de luxe.

Le port de Saint-Tropez est un petit port de pêche traditionnel et un important port de plaisance institutionnel sur la Riviera méditerranéenne de la Côte d'Azur.



Il est un des emblèmes touristiques de la ville, avec ses nombreux yachts de luxe amarrés à ses quais.

2^{ème} étape : Pause déjeuner à Cavalaire sur mer


Jeune commune du Var, créée en 1929, cette Station de Tourisme est particulièrement appréciée pour sa grande plage de sable fin, la qualité de ses eaux de baignade, son port de plaisance, son marché de Provence, ses fêtes traditionnelles provençales.



Déjeuner libre

3^{ème} étape : Pause au Lavandou

Le Lavandou est authentique village de pêcheurs et station balnéaire sur la Côte d'Azur Varoise. Situé au pied du Massif des Maures, Le Lavandou accueillera pour une petite pause bien méritée.



Pause

BALADES



Flassans 2022

8, 9, 10 et 11 septembre

Indian Riders

N°5 - La route de Tourtour

Perché à 635 m d'altitude, c'est à juste titre que Tourtour est surnommé « le village dans le ciel de Provence », Tourtour offre de surprenantes vues panoramiques sur le Massif des Maures, le Massif de la Sainte-Baume et le Mont Ventoux.



Le charme de ce village tient aussi à ses rues bordées de maisons de pierres coiffées de tuiles rondes. Joliment restaurées et fleuries, elles gardent secrètement l'empreinte de leur passé. La place des Ormeaux et ses huit fontaines, les passages voûtés et les ruelles baignées de soleil... Tout y est ! L'enceinte du château médiéval et le château du XVIIe S racontent plusieurs passés du village...

Tourtour est un magnifique village pittoresque qui mérite, sans conteste, son label Site classé parmi les plus beaux villages de France.



Ce cadre et cette situation privilégiés en font naturellement un haut-lieu touristique, où les bonnes tables ne manquent pas.

Alors profitez de ce magnifique écrin pour vous restaurer et vous balader au hasard des ruelles.

1^{ère} étape : Pause déjeuner à Tourtour



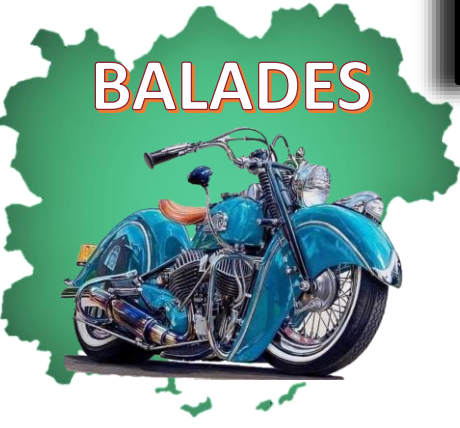
Déjeuner libre – Visite du village

2^{ème} étape : Pause à la Guinguette du Lac – Au bord du lac de Carcès



Pause rafraîchissante

BALADES



Flassans 2022

8, 9, 10 et 11 septembre

Indian Riders

N°6 - La route des cols

En route pour rider sur le massif des Maures.

Ce massif est l'une des plus sauvages et des plus anciennes terres de Provence. Blottis à ses pieds ou accrochés sur ses flancs, 26 villages se partagent ses faveurs. De Hyères à Fréjus, il s'étend sur près de 60 km, soit près d'un quart du département, dont une grande partie de la côte. Recouvert de chênes lièges et de châtaigneraies, « Les Maures » offrent une grande variété de paysages. On y découvre de véritables perles comme les jolis villages de La Garde-Freinet et de Collobrières. Depuis Notre-Dame des Anges, le panorama sur les îles d'or et la Presqu'île de Giens est exceptionnel.




Pendant longtemps l'activité économique s'est développée autour du liège et de la châtaigne. Aujourd'hui encore la châtaigne reste un élément important dans la vie de certains villages : produits du terroir, artisanat et fêtes locales.

Alors à cheval pour une virée panoramique ! Une route choisie pour franchir les cols de Fourche, de Taillude, de Canadel, du Caguo, du Gratteloup et de Babaou.

Des paysages à couper le souffle vous attendent !

1^{ère} étape : Notre Dame des anges - Pignans


Cette chapelle, située à 768 mètres d'altitude, a été construite en 1844. Elle offre un remarquable panorama. Sa situation dominante, tout près du point culminant du massif des Maures (La Sauvette 780 m), permet d'apprécier la rade de Toulon, la presqu'île de Giens, son tombolo et, par dessus les Maures, l'île de Porquerolles (table d'orientation).



Pause panoramique

2^{ème} étape : Collobrières

Considérée comme la capitale des Maures, entourée par les vignes et les châtaigniers, Collobrières porte bien son nom. Commencez par une petite promenade dans ce joli village de caractère, qui a su conserver toute son authenticité, en traversant le Pont-Vieux qui enjambe le réal Collobrier. N'hésitez pas à découvrir le cœur du village, prenez votre déjeuner sur une des multiples terrasses et arpentez ses rues caladées en dégustant une bonne glace à la châtaigne.



Pause découverte et déjeuner

3^{ème} étape : Col de Canadel

Ici vous aurez un superbe point de vue sur la mer méditerranéenne, le cap Nègre, la rade de Bormes, et l'île de Porquerolles au loin.



Pause panoramique


4^{ème} étape : Col de Babaou

Le Col de Babaou est une étape importante sur la Route des Cols. Il culmine à 414 mètres d'altitude pour offrir une vue plongeante sur les marais salants d'Hyères. On voit encore la presqu'île de Giens et les îles d'Hyères. De l'autre côté du col: surprise! : on découvre le tapis de verdure du Massif des Maures. La fracture séparant la région entre arrière-pays et littoral est d'un seul coup évidente.



Pause panoramique

BALADES



Flassans 2022

8, 9, 10 et 11 septembre

Indian Riders

N°7 - La route des lacs

Envie de découvrir les plus beaux lacs du Var ? Pour une balade rafraîchissante : la route des lacs !

Lieux prisés pour leur beauté et la clarté de leurs eaux, les lacs et rivières du Var sont de très jolis endroits pour se ressourcer. Ces havres de paix sont une autre manière de découvrir le patrimoine naturel du département.




Rien de tel que de passer des moments tranquilles au bord d'un lac ou tout simplement rider le long de ses berges.

L'itinéraire qui vous est proposé relie les lacs d'Esparron, de Quinson, de Montpezat, de Ste Croix et de Carcès.

1^{ère} étape : Le Verdon depuis Gréoux les bains

Qualifié par Jean Giono « d'Oasis romantique du Verdon », 3^{ème} station thermale de France, aux portes des Gorges du Verdon, Gréoux-les-Bains offre le charme et l'ambiance typique de la Provence, une rencontre inédite de paysages, de couleurs et de senteurs.

Dans ce cadre idyllique, vous pourrez vous restaurer tout au bord du Verdon.




Pause déjeuner

2^{ème} étape : Le barrage et le lac de Sainte Croix

Le Barrage de Sainte-Croix est construit à l'entrée des Gorges de Baudinard, à un endroit où la gorge est encaissée au milieu de falaises de près de 300 mètres de haut, ce qui représente une grande prouesse technique.

Achevé en 1974, le barrage a entraîné la création du Lac artificiel de Sainte-Croix, qui est le second plus grand après le Lac de Serre-Ponçon. Ses dimensions sont de 10 kilomètres de long pour 2 kilomètres de large. Le lac est devenu un pôle estival attrayant avec des activités nautiques et une espace privilégié pour la baignade. Le barrage marque l'entrée, en aval, dans les Basses-Gorges du Verdon.



Pause panorama

3^{ème} étape : Lac de Carcès

Belle et verdoyante retenue d'eau avec barrage, le lac de Sainte-Suzanne plus connu sous le nom de lac de Carcès est une magnifique étendue d'eau de plus de 100 hectares. Rider le long de ses berges c'est également profiter d'un magnifique paysage de verdure.

A ne pas manquer : prendre un petit rafraîchissement ou une coupe de glace à la guinguette du lac !



Pause panoramique et rafraîchissante

BALADES



Flassans 2022

8, 9, 10 et 11 septembre

Indian Riders

N°8 - La route des plus beaux villages du Var

Entre Provence et Côte d'Azur, le Var compte de magnifiques villages restés authentiques, typiquement provençaux. Qu'ils soient accrochés à flanc de collines, perchés sur un éperon rocheux, blottis contre une falaise ou nichés au cœur des vignes et des oliviers, les villages varois ont bien du charme et respirent la douceur de vivre. Laissez-vous guider et partez à la découverte des plus beaux d'entre eux !



La route qui vous est proposée passe par Esparron de Pallières, St Martin de Pallières, Fox Amphoux, Aups, Ampus, Flayosc et Montfort/Argens. Vous prendrez votre pause déjeuner au moment et là où il vous plaira. Alors à cheval pour un ride panoramique et culturel !!!

1^{ère} étape : Esparron de Pallières

Ce village perché qui domine la riche plaine agricole de Rians, offre une vue incomparable jusqu'aux contreforts des Alpes, du Ventoux au Lubéron, des Bessillons au Verdon. Il semble que les anciennes maisons en pierres, en compagnie du château imposant, se font face pour se protéger du chaud ou du froid.



Pause et visite à votre convenance

2^{ème} étape : St Martin de Pallières

Du haut de son promontoire ce village, classé "village de caractère", s'étale en éventail autour de son château. La vue dominante sur la vaste plaine de la Durance jusqu'au plateau de Canjuers y est superbe. Le cheminement dans les ruelles étroites bordées par les hauts murs des maisons en pierres vous emmène à des places plus aérées à l'ombre des platanes.



Pause et visite à votre convenance

3^{ème} étape : Fox Amphoux

Union de 2 villages, un dans la plaine, l'autre perché, Fox-Amphoux est aux portes du Verdon. Des vestiges du château féodal et de ses remparts, des rues et ruelles étroites en escalier, des maisons anciennes à l'église, le site offre un panorama magnifique des hameaux environnants jusqu'au plus lointains massifs.



Pause et visite à votre convenance

4^{ème} étape : Aups

Capitale du Haut-Var, Aups se situe près du lac de Ste Croix et des Gorges du Verdon. Intégrée dans le Parc Naturel Régional du Verdon, Aups saura vous séduire par ses multiples facettes...



Pause et visite à votre convenance

5^{ème} étape : Ampus

Le village de l'eau. Juché sur une butte dominant le ravin de la Nartuby, ce village a conservé les traces de son passé médiéval.



Pause et visite à votre convenance

6^{ème} étape : Flayosoc

Juché sur un plateau rocheux, cet ancien village médiéval fortifié domine la vallée du Flayosquet. Il est ordonné autour de son église selon un plan concentrique. Il s'inscrit dans la pure tradition provençale avec sa vaste église, sa fontaine, son lavoir et la jolie place de la Reinesse.



Pause et visite à votre convenance

7^{ème} étape : Montfort sur Argens

Adossé à la colline, ce village, exposé plein sud, bénéficie d'un micro climat particulièrement agréable. Au pied de son château, ancienne commanderie templière, Montfort serpente à travers les ruelles en calades jusqu'aux rives de l'Argens. En bas, l'eau court encore à travers un canal qui se répand jusqu'aux jardins.



Pause et visite à votre convenance